

РОССИЙСКАЯ ФЕДЕРАЦИЯ
БРЯНСКАЯ ОБЛАСТЬ
МГЛИНСКИЙ РАЙОН
НОВОРОМАНОВСКОЕ СЕЛЬСКОЕ ПОСЕЛЕНИЕ
НОВОРОМАНОВСКИЙ СЕЛЬСКИЙ СОВЕТ НАРОДНЫХ ДЕПУТАТОВ

РЕШЕНИЕ

от 25.12.2013г. № 2-180
с. Новая Романовка

Об определении границ прилегающих
к некоторым организациям и объектам
территорий, на которых не допускается
розничная продажа алкогольной продукции

В соответствии с Федеральным законом от 6 октября 2003 года № 131-ФЗ «Об общих принципах организации местного самоуправления в Российской Федерации», ст. 16 Федерального закона от 22 ноября 1995 года № 171-ФЗ «О государственном регулировании производства и оборота этилового спирта, алкогольной и спиртосодержащей продукции и об ограничении потребления (распития) алкогольной продукции», постановлением Правительства Российской Федерации от 27 декабря 2012 года № 1425 «Об определении органами государственной власти субъектов Российской Федерации мест массового скопления граждан и мест нахождения источников повышенной опасности, в которых не допускается розничная продажа алкогольной продукции, а также определении органами местного самоуправления границ прилегающих к некоторым организациям и объектам территорий, на которых не допускается розничная продажа алкогольной продукции», Новоромановский сельский Совет народных депутатов

РЕШИЛ:

1. Утвердить перечень организаций и объектов, на прилегающих территориях к которым не допускается розничная продажа алкогольной продукции на территории Новоромановского сельского поселения, согласно приложению № 1.
2. Определить, что территория, прилегающая к организациям и объектам, указанным в приложении № 1 (далее – прилегающая территория), включает обособленную территорию (при наличии таковой), а также территорию, определяемую с учетом конкретных особенностей местности и

застройки, примыкающую к границам обособленной территории либо непосредственно к зданию (строению, сооружению), в котором расположены организации и (или) объекты, указанные в приложении № 1 (далее дополнительная территория).

3. Установить минимальное расстояние от организаций и (или) объектов, указанных в приложении № 1 настоящего решения, до границ прилегающих территорий, на которых не допускается розничная продажа алкогольной продукции в стационарных торговых объектах:

- от детских организаций до границ прилегающих территорий - 50 метров;

- от образовательных организаций до границ прилегающих территорий - 50 метров;

- от медицинских организаций до границ прилегающих территорий - 50 метров;

- от объектов спорта до границ прилегающих территорий - 50 метров;

- от оптовых и розничных рынков до границ прилегающих территорий - 50 метров;

- от вокзалов и аэропортов до границ прилегающих территорий - 50 метров;

- от мест массового скопления граждан, определяемых органами государственной власти субъектов Российской Федерации, до границ прилегающих территорий - 50 метров;

- от мест нахождения источников повышенной опасности определяемых органами государственной власти субъектов Российской Федерации, до границ прилегающих территорий - 50 метров;

- от объектов военного назначения до границ прилегающих территорий - 50 метров.

4. Установить минимальное расстояние от организаций и (или) объектов, указанных в приложении № 1 настоящего решения, до границ прилегающих территорий, на которых не допускается розничная продажа алкогольной продукции при оказании услуг общественного питания:

- от детских организаций до границ прилегающих территорий - 50 метров;

- от образовательных организаций до границ прилегающих территорий - 50 метров;

- от медицинских организаций до границ прилегающих территорий - 50 метров;

- от объектов спорта до границ прилегающих территорий - 50 метров;

- от оптовых и розничных рынков до границ прилегающих территорий - 50 метров;

- от вокзалов и аэропортов до границ прилегающих территорий - 50 метров;

- от мест массового скопления граждан, определяемых органами государственной власти субъектов Российской Федерации, до границ прилегающих территорий - 50 метров;

- от мест нахождения источников повышенной опасности определяемых органами государственной власти субъектов Российской Федерации, до границ прилегающих территорий – 50 метров;
- от объектов военного назначения до границ прилегающих территорий – 50 метров.

5. Способ расчета расстояния от организаций и (или) объектов, указанных в приложении № 1 настоящего решения до границ прилегающих территорий определяется по радиусу (кратчайшее расстояние по прямой):

- при наличии обособленной территории - от входа для посетителей на обособленную территорию до входа для посетителей в стационарный торговый объект;

- при отсутствии обособленной территории - от входа для посетителей в здание (строение, сооружение), в котором расположены организации и (или) объекты, указанные в приложении № 1 настоящего решения, до входа для посетителей в стационарный торговый объект.

При наличии нескольких входов для посетителей расчет проводится по радиусу от каждого входа с последующим объединением установленных прилегающих территорий.

6. Утвердить схемы границ прилегающих территорий для каждой организации и (или) объекта, указанных в приложении № 1 настоящего решения (схемы прилагаются).

7. Действие настоящего решения распространяется на правоотношения, связанные с территориальным размещением всех организаций торговли и общественного питания, осуществляющих деятельность по розничной торговле алкогольной продукцией на территории Новоромановского сельского поселения.

8. Настоящее решение вступает в силу со дня его подписания.

9. Данное решение опубликовать в официальном печатном издании «Муниципальный вестник» и разместить в сети «Интернет» на официальном сайте администрации Мглинского района www.mgladm.ru.

10. Контроль за выполнением настоящего решения оставляю за собой.

Глава Новоромановского
сельского поселения



О.П. Коноплин

**Перечень организаций и объектов, на прилегающих территориях к которым
не допускается розничная продажа алкогольной продукции на территории
Новоромановского сельского поселения Мглинского района**

№ п/п	Наименование учреждения, организации	Адрес местонахождения
Образовательные, детские организации		
1.	Муниципальное бюджетное общеобразовательное учреждение «Новоромановская средняя общеобразовательная школа» Мглинского района Брянской области	243223, Брянская область, Мглинский район, с.Новая Романовка, ул.Школьная, д.3
2.	Муниципальное бюджетное общеобразовательное учреждение «Попелевская основная общеобразовательная школа» Мглинского района Брянской области	234224, Брянская область, Мглинский район, д. Попелевка, ул. Молодежная, д. 2
3.	Муниципальное бюджетное общеобразовательное учреждение «Староромановская основная общеобразовательная школа» Мглинского района Брянской области	243226, Брянская область, Мглинский район, д. Старая Романовка, ул. Молодежная д.3
4.	Муниципальное бюджетное общеобразовательное учреждение «Семковская начальная общеобразовательная школа» Мглинского района Брянской области	243224, Брянская область, Мглинский район, с. Семки, ул. Колхозная д.24.
Медицинские организации		
5.	Новоромановский фельдшерско-акушерский пункт ГБУЗ «Мглинская ЦРБ»	243223, Брянская область, Мглинский район, с. Новая Романовка, ул. Молодежная, д.35.
6.	Семковский фельдшерско-акушерский пункт ГБУЗ «Мглинская ЦРБ»	243224, Брянская область, Мглинский район, с. Семки, ул. Колхозная, д.30.
7.	Попелевский фельдшерско-акушерский пункт ГБУЗ «Мглинская ЦРБ»	243224, Брянская область, Мглинский район, д. Попелевка, ул. Партизанская, д.1.
8.	Староромановский фельдшерско-акушерский пункт ГБУЗ «Мглинская ЦРБ»	243226, Брянская область, Мглинский район, д. Старая Романовка, ул. Советская, д.31.

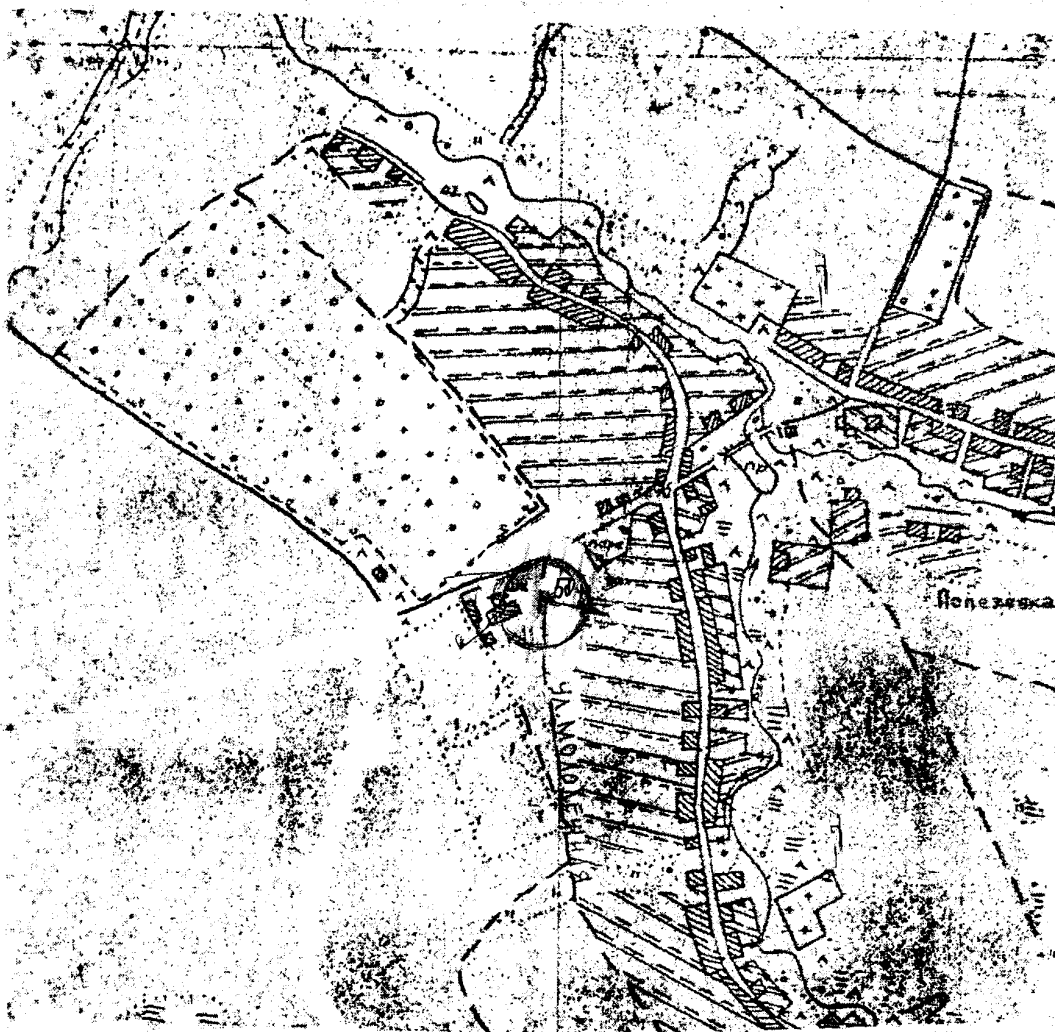


МБОУ «Новоромановская средняя общеобразовательная школа»
Мглинского района Брянской области
243223, Брянская область, Мглинский район, с. Новая Романовка, ул. Школьная, д.3



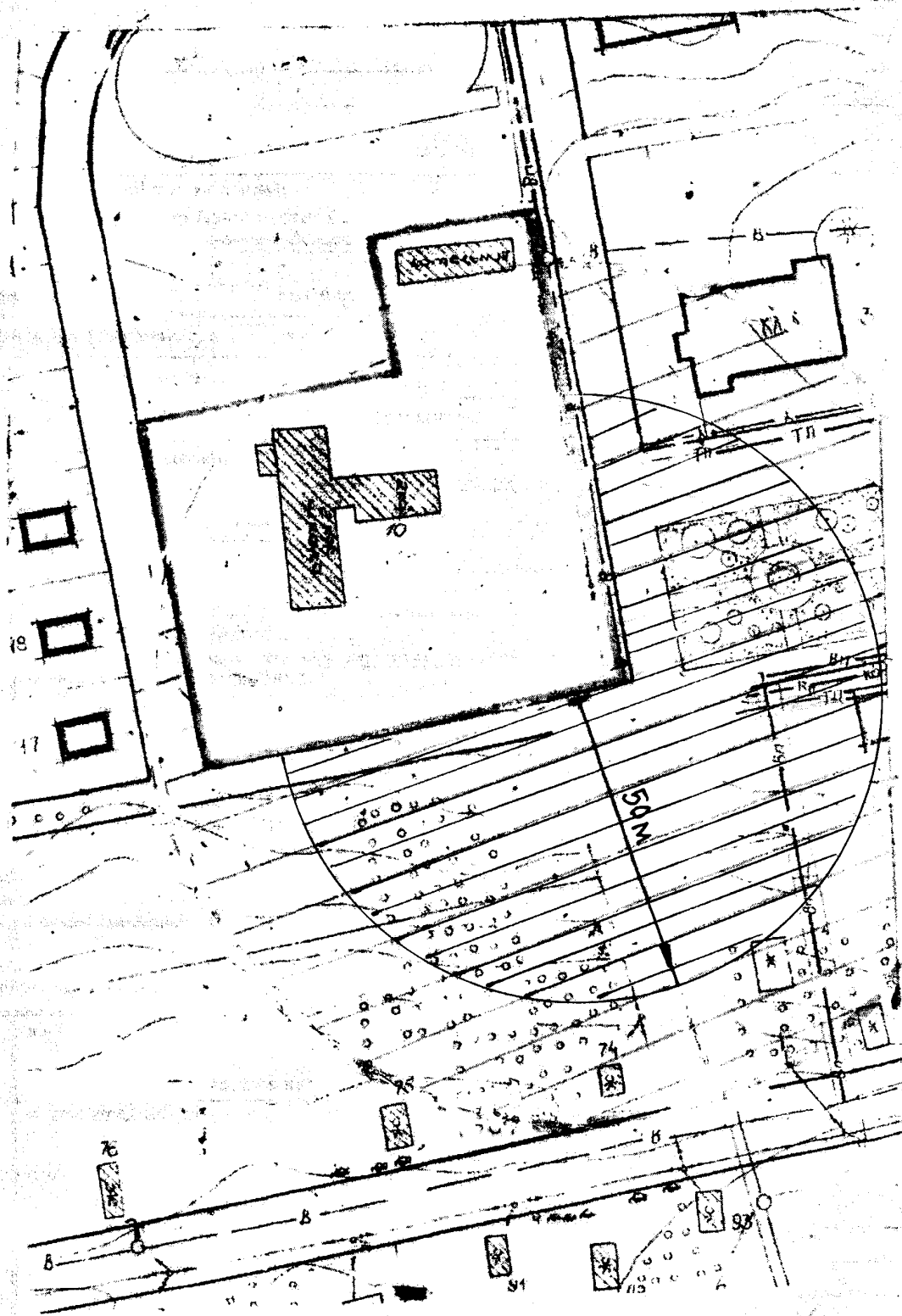
Масштаб 1:2000

МБОУ «Попелевская основная общеобразовательная школа»
Мглинского района Брянской области
243224, Брянская область, Мглинский район, с.Попелевка, ул.Молодежная, д.2



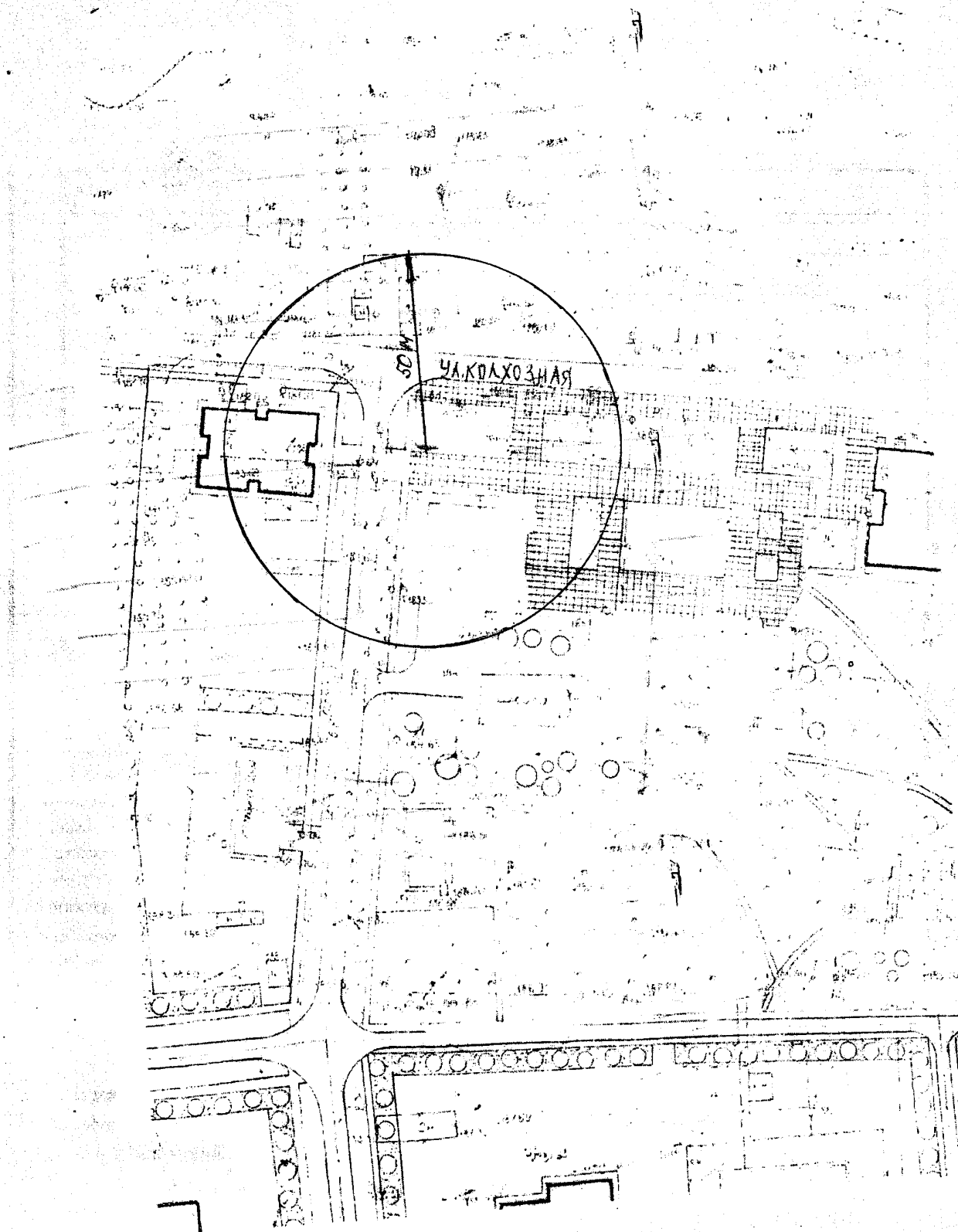
Масштаб 1:10000

МБОУ «Староромановская основная общеобразовательная школа»
Мглинского района Брянской области
243226, Брянская область, Мглинский район, д.Старая Романовка, ул.Молодежная, д.3



Масштаб 1:1500

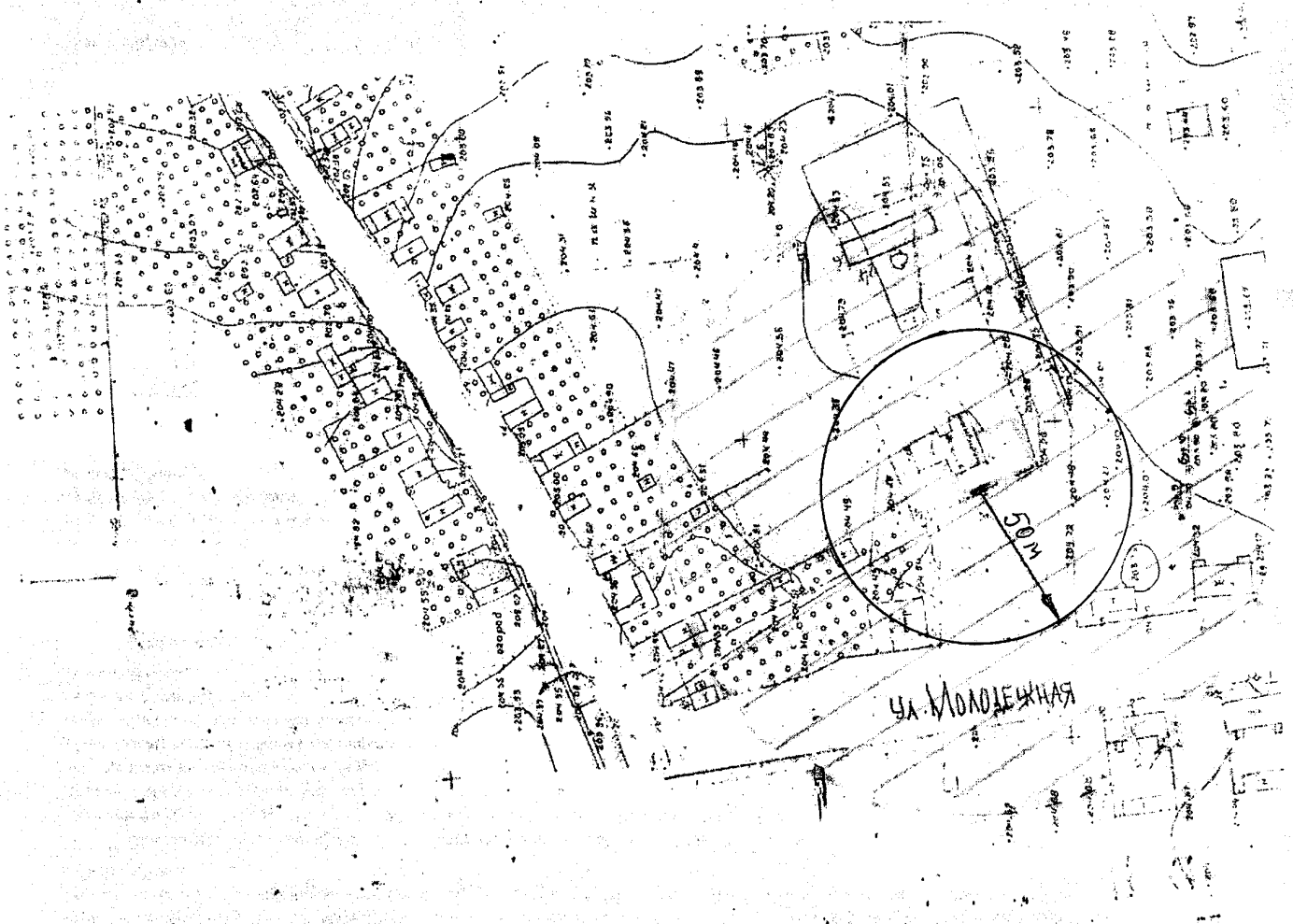
МБОУ «Семковская начальная общеобразовательная школа»
Мглинского района Брянской области
243224. Брянская область, Мглинский район, с.Семки, ул. Колхозная. д. 24



Масштаб 1:1500

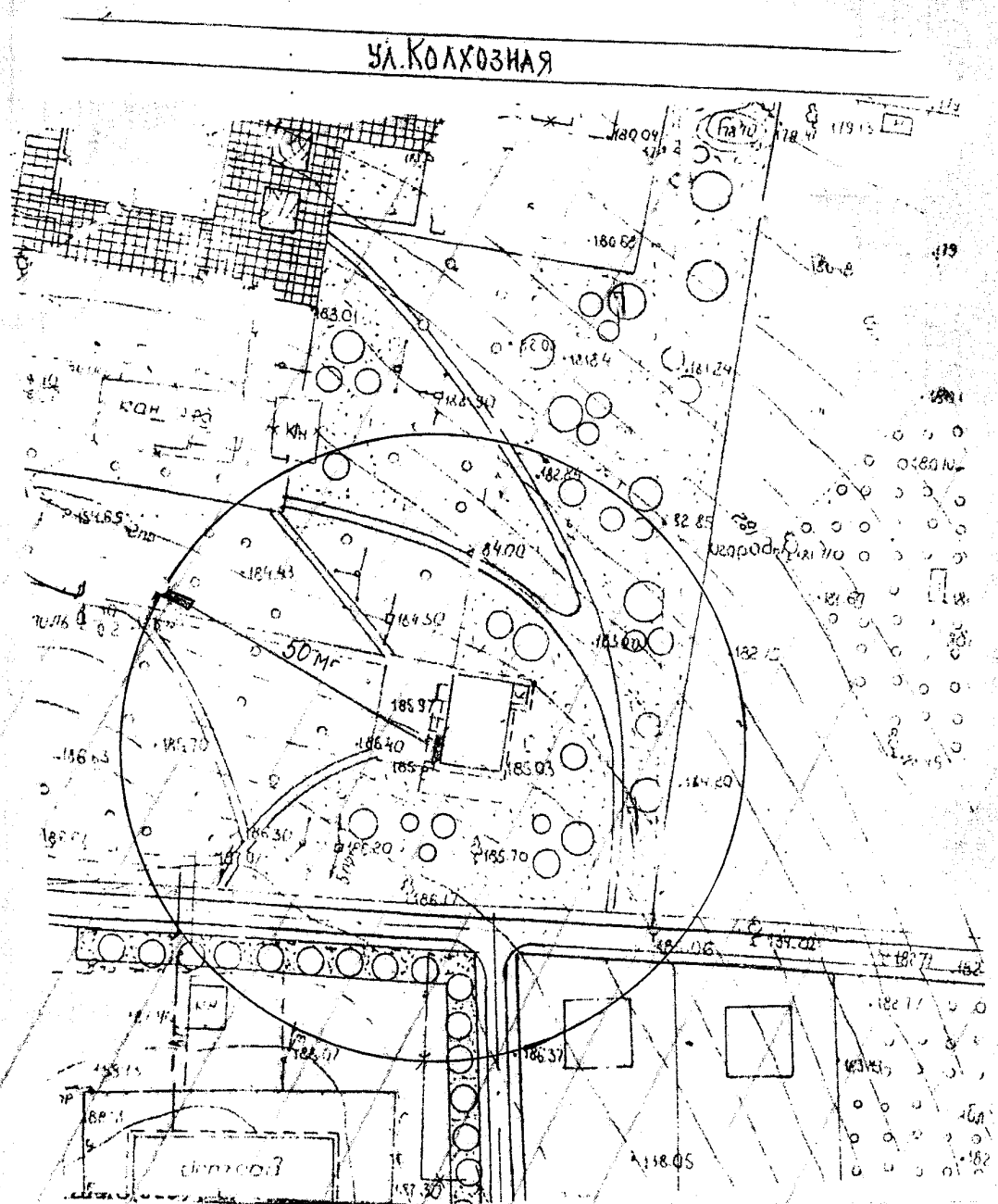
Новоромановский ФАП ГБУЗ «Мглинская ЦРБ»
Мглинского района Брянской области

243223, Брянская область, Мглинский район, с. Новая Романовка, ул. Молодежная, д.35



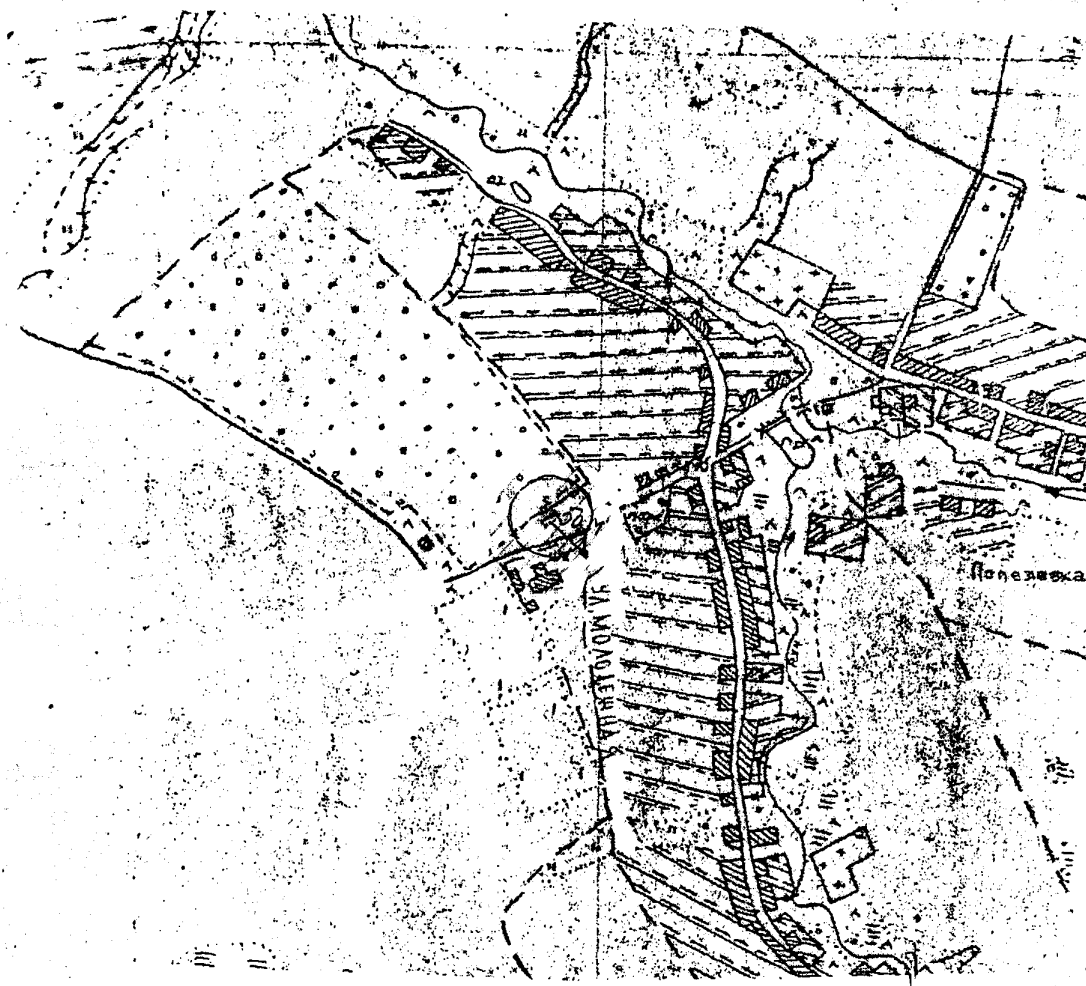
Масштаб 1:2000

Мглинского района Брянской области
243224. Брянская область, Мглинский район, с. Семки. л. Колхозная. л.30



Масштаб 1:1000

Попелевский ФАП ГБУЗ «Мглинская ЦРБ»
Мглинского района Брянской области
243224, Брянская область, Мглинский район, с. Попелевка, ул. Партизанская, д.1



Масштаб 1:10000

Староромановский ФАП ГБУЗ «Мглинская ЦРБ»
Мглинского района Брянской области
243226. Брянская область. Мглинский район, д. Старая Романовка, ул. Советская, д.31

